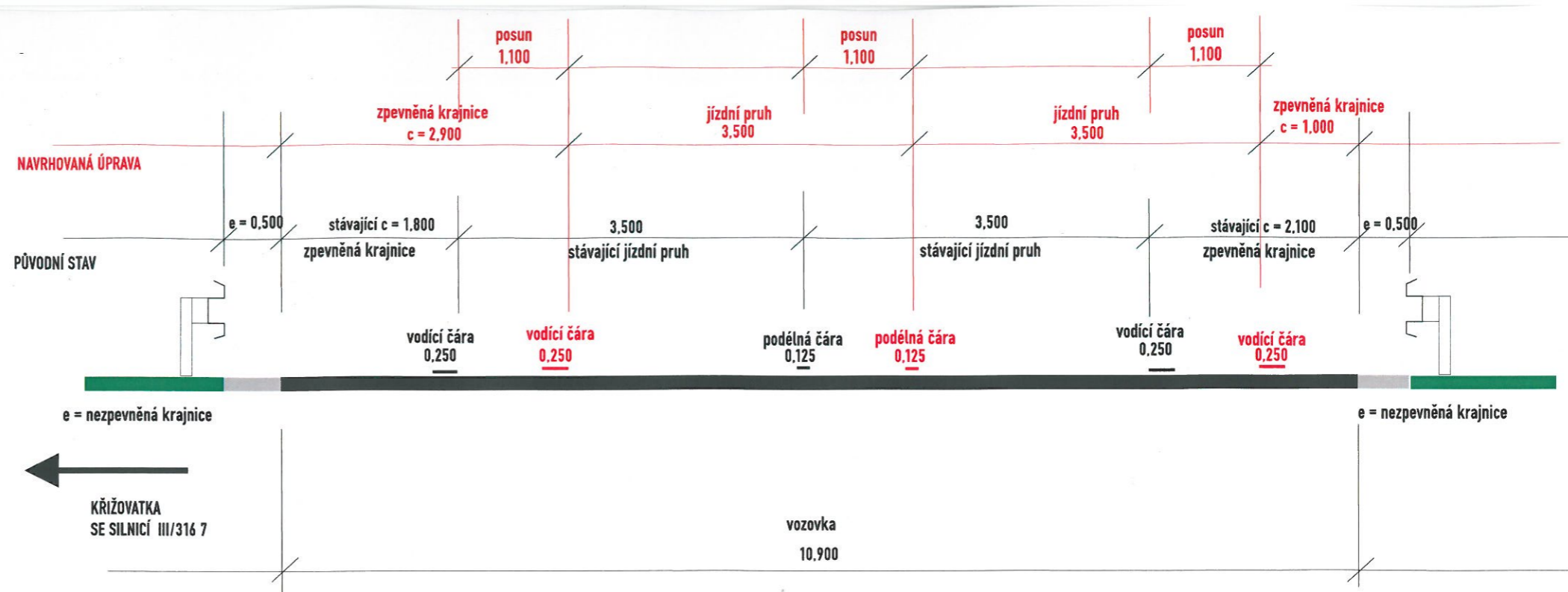


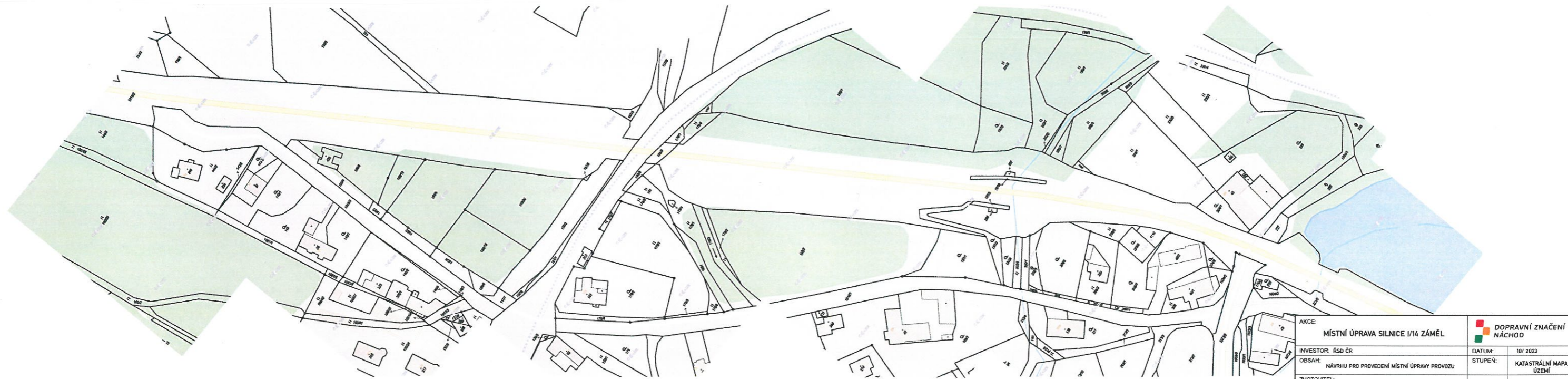
VARIANTA POSUNU

JÍZDNÍ PRUH 3,500 m
ZPEVNĚNÁ KRAJNICE 1,000 m VČ. VODÍČÍ ČÁRY

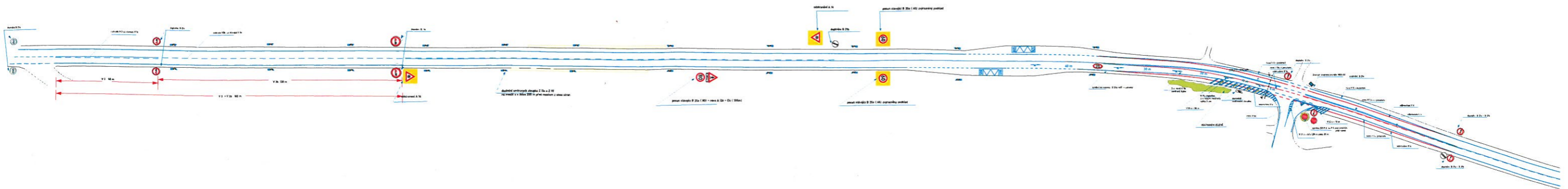
POSUN ČAR 1,100 m



AKCE: MÍSTNÍ ÚPRAVA SILNICE I/14 ZÁMĚL	DOPRAVNÍ ZNAČENÍ NÁCHOD
INVESTOR: ŘSD ČR	DATUM: 10/ 2023
OBSAH: NÁVRHU PRO PŘEVENÍ MÍSTNÍ ÚPRAVY PROVOZU	STUPEŇ: SCHÉMA DOPRAVNÍHO ZNAČENÍ
ZHOTOVITEL:	



AKCE: MÍSTNÍ ÚPRAVA SILNICE I/14 ZÁMĚL	DOPRAVNÍ ZNAČENÍ NÁCHOD
INVESTOR: ŘSD ČR	DATUM: 10/ 2023
OBSAH: NÁVRHU PRO PŘEVENÍ MÍSTNÍ ÚPRAVY PROVOZU	STUPEŇ: KATASTRÁLNÍ MAPA ÚZEMÍ
ZHOTOVITEL:	



AKCE: MÍSTNÍ ÚPRAVA SILNICE I/14 ZÁMĚL	DOPRAVNÍ ZNAČENÍ NÁCHOD
--	-------------------------